MAPA DO CELÓW PROJEKTOWYCH

Nazwa miejscowości: **Tokary**
Nazwa i identyfikator gminy: **321306_2-Sławno-G**
Nazwa i identyfikator obrębu: **0016 Tokary**
Działka nr: **105, 106**

SKALA: 1 : 500
Układ współrzędnych: "2000_6"
Poziom odniesienia wysokości : Kronsztadt 86

Ark 2/2

GEO-TRANS
Paweł Szeląg
ul. Kotarbińskiego 2/21
76-200 Słupsk

Kierownik roboty: *Piotr Smętek*
nr upr. 20360
(imię, nazwisko, nr i zakres upr. zaw., podpis)

Oznaczenie kancelaryjne zgłoszenia pracy geodezyjnej:
6640.1024.2015

Mapę do celów projektowych sporządzono przy wykorzystaniu*:

1. Zbiorów danych PZGiK, o których mowa w art. 4 ust. 1a okt. 1, 2, 3 ,8, 10 i 11 oraz ust. 1b ustawy prawo geodezyjne i kartograficzne;
2. Wyników pomiarów obiektów nieobjętych bazami danych, o których mowa w pkt. 1, wskazanych przez projektanta lub inwestora;
3. ~~Opracowań planistycznych oraz projektów budowlanych i innych dokumentów objętych pozwoleniem na budowę, przechowywanych przez organy administracji architektoniczno budowlanej dotyczących terenu projektowanej inwestycji lub terenów sąsiednich.~~

W zakresie opracowania znajdują się punkty osnowy geodezyjnej nr: 313.324-1104, 313.324-1105, 313.324-1106, 313.324-1107

podlegające ochronie na podstawie art.15, art.48, ust.1 pkt3 ustawy Prawo geodezyjne i kartograficzne

Granice i nr działek ewidencyjnych:
Granice i numery działek ewidencyjnych wniesiono na podstawie numerycznej mapy ewidencji gruntów pozyskanej z PZGiK w Sławnie, utworzonej w większości na podstawie digitalizacji mapy ewidencyjnej w skali 1:5000 oraz w części na podstawie pozyskanych operatów pomiaru uzupełniającego w zakresie ewidencji gruntów i budynków.
Dane dotyczące granic nie spełniają obowiązujących standardów technicznych.

Stan prawny przebiegu granic do czasu ich geodezyjnego ustalenia w terenie może być rozbieżny z przedstawionym.

Informacje dotyczące typu nośnika oraz zawartości nośnika z danymi cyfrowymi:
1. Forma mapy do celów projektowych: cyfrowa

Nazwa pliku	Wielkość	Data utworzenia

Informacje dodatkowe:

1. Granica obszaru aktualizacji: — · — · —
2. Redakcja znaków zgodna z rozporządzeniem w sprawie bazy danych geodezyjnej ewidencji sieci uzbrojenia terenu, bazy danych obiektów topograficznych oraz mapy zasadniczej (Dz. U. z 2013 poz. 383)
3. Wszystkie trwałe obiekty budowlane podlegają wytyczeniu przez jednostkę wykonawstwa geodezyjnego
4. Nie wyklucza się istnienia w terenie również uzbrojenia, o którym brak było informacji branżowych i nie zostało odnalezione w czasie inwentaryzacji geodezyjnej
5. Mapa została wykonana **bez ustalenia** służebności gruntowych ujawnionych w Księgach Wieczystych

Rejestracja:

Poświadcza się, że niniejszy dokument został opracowany w wyniku prac geodezyjnych i kartograficznych, których rezultaty zawiera operat techniczny wpisany do ewidencji materiałów państwowego zasobu geodezyjnego i kartograficznego.

organ prowadzący państwowy zasób geodezyjny i kartograficzny	STAROSTA SŁAWIEŃSKI
Identyf. ewidencyjny materiału zasobu – operatu technicznego	
Data wpisania operatu techn. do ewidencji operatów zasobu	
Imię, nazwisko i podpis osoby reprezentującej organ	

Uzbrojenie opracowano na podstawie:
1. Danych branżowych –z literą B
2. Pośredniego ustalenia przebiegu aparaturą elektromagnetyczną – z literą A
3. Bezpośrednich pomiarów powykonawczych –bez litery

W związku z tym w częściach 1 i 2 nie gwarantuje się kompletności, a dokładność położenia uzbrojenia na mapie może być niższa od dokładności kartometrycznej mapy.

Data opracowania mapy: *21 lipca 2015 r.*

* – niepotrzebne skreślić

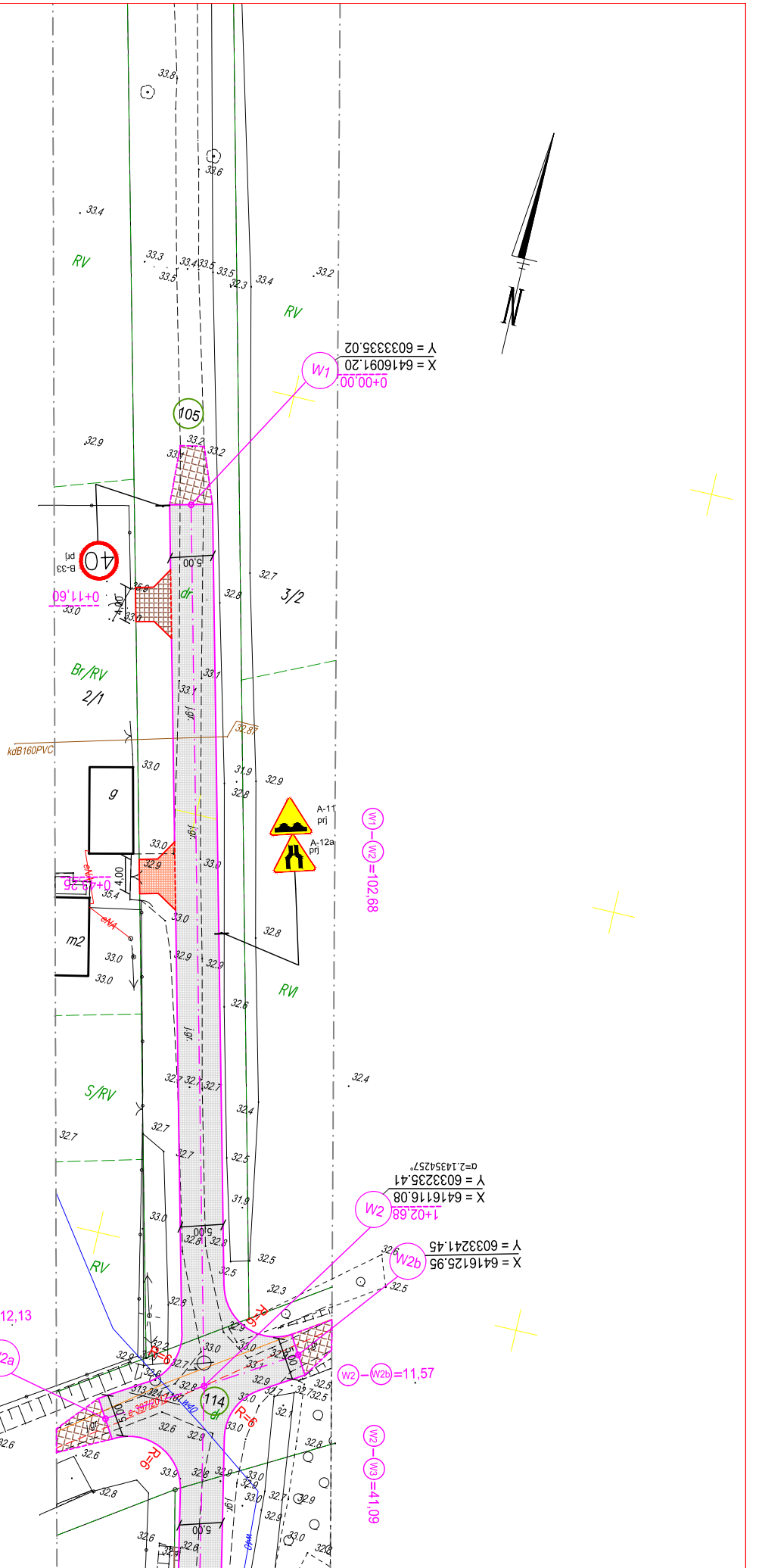
N
W1
X = 6416091.20
Y = 6033335.02
0+00,00
105
W1 – W2 =102,68
W2
X = 6416116.08
Y = 6033235.41
1+02,68
α=2.14354257°
W2b
X = 6416125.95
Y = 6033241.45
W2 – W2b =11,57
W2a
X = 6416105.75
Y = 6033229.07
W2 – W2a =12,13
W2 – W3 =41,09
114
3/2
2/1
RV
RVI
Br/RV
S/RV
A-11 prj
A-12a prj
40
B-33 prj
0+11,60
0+67,26
5.00
4.00
R=6
dr
j.gr.
kdB160PVC
32.87
g
m2
eN
w40
313.324-1107
33.8
33.6
33.4
33.3
33.5
33.2
32.9
32.8
32.7
32.6
32.5
32.4
32.3
33.0
33.1
31.9
35.4


X = 6416124.54
Y = 6033195.19
α=1.23818884°
1+43.77
W3
X = 6416154.80
Y = 6033065.38
α=0.20448054°
2+77.06
W4
W3–W4=133,29
1+93.00
1+52.65
2+19.30
2+72.30
14/4
14/1
16/3
m2
PsV
Br/RV
RV
dr
106
w40
w63
wD63
eND
eN
ks160
ks
kl
k300
k500
4.00
5.00
0.50
j.gr.
ch.ko.
2
3
Łączy arkusz nr 2
Łączy arkusz nr 1
6033050
6416200
6033050
6416100
32.9
32.8
32.6
32.4
32.1
31.6
31.5
31.3
31.1
30.9
30.6
30.5
30.4
30.3
29.8
29.7
31.0
31.95
32.67
32.66

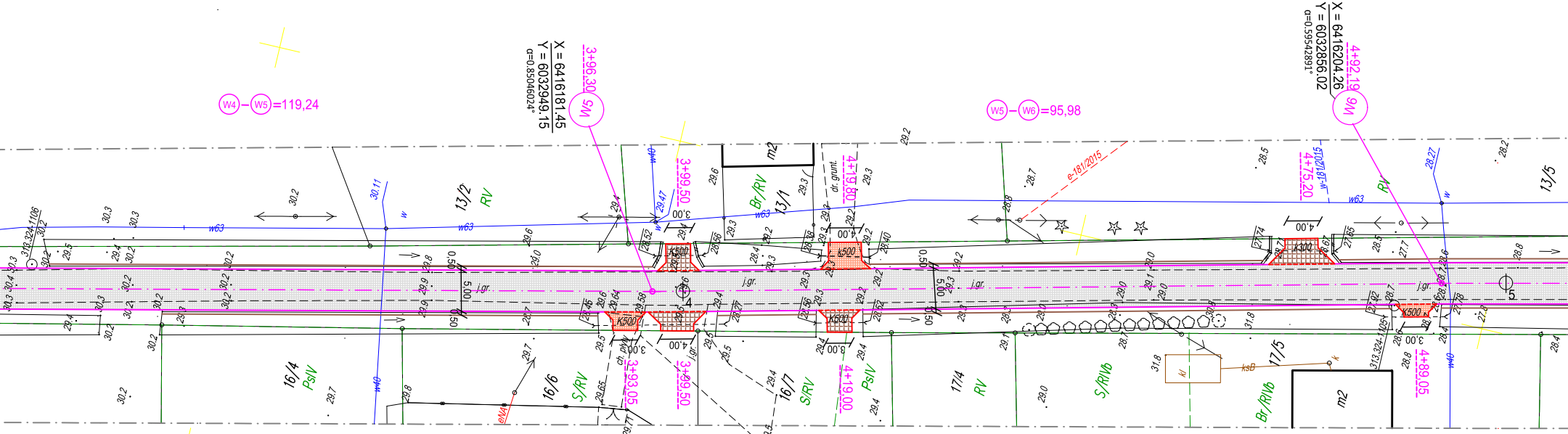
W4–W5=119,24
W5
3+96.30
X = 6416181.45
Y = 6032949.15
α=0.85046024°
W5–W6=95,98
W6
4+92.19
X = 6416204.26
Y = 6032856.02
α=0.59542891°
13/2
RV
13/1
Br/RV
m2
3+99.50
4+19.80
dr. grunt.
e-181/2015
4+75.20
13/5
RV
w63
w40
w
K500
K300
j.gr.
5,00
0,50
3,00
4,00
8,00
313.324-1106
313.324-1105
16/4
PsIV
16/6
S/RV
ch. pbN
3+93.05
3+99.50
16/7
S/RV
4+19.00
PsIV
17/4
RV
S/RIVb
17/5
Br/RIVb
kl
ksB
k
m2
4+89.05
eNA
4
5

MAPA DO CELÓW PROJEKTOWYCH

Nazwa miejscowości: **Tokary**
Nazwa i identyfikator gminy: **321306_2-Sławno-G**
Nazwa i identyfikator obrębu: **0016 Tokary**
Działka nr: **105, 106**

SKALA: 1 : 500
Układ współrzędnych: "2000_6"
Poziom odniesienia wysokości : Kronsztadt 86

Ark 1/2

GEO–TRANS
Paweł Szeląg
ul. Kotarbińskiego 2/21
76–200 Słupsk

Kierownik roboty: *Piotr Smętek*
nr upr. 20360
(imię, nazwisko, nr i zakres upr. zaw., podpis)

Oznaczenie kancelaryjne zgłoszenia pracy geodezyjnej:
6640.1024.2015

Mapę do celów projektowych sporządzono przy wykorzystaniu*:

1. Zbiorów danych PZGiK, o których mowa w art. 4 ust. 1a okt. 1, 2, 3 ,8, 10 i 11 oraz ust. 1b ustawy prawo geodezyjne i kartograficzne;
2. Wyników pomiarów obiektów nieobjętych bazami danych, o których mowa w pkt. 1, wskazanych przez projektanta lub inwestora;
3. ~~Opracowań planistycznych oraz projektów budowlanych i innych dokumentów objętych pozwoleniem na budowę, przechowywanych przez organy administracji architektoniczno-budowlanej dotyczących terenu projektowanej inwestycji lub terenów sąsiednich.~~

W zakresie opracowania znajdują się punkty osnowy geodezyjnej nr: 313.324–1104, 313.324–1105, 313.324–1106, 313.324–1107

podlegające ochronie na podstawie art.15, art.48, ust.1 pkt3 ustawy Prawo geodezyjne i kartograficzne

Granice i nr działek ewidencyjnych:

Granice i numery działek ewidencyjnych wniesiono na podstawie numerycznej mapy ewidencji gruntów pozyskanej z PZGiK w Sławnie, utworzonej w większości na podstawie digitalizacji mapy ewidencyjnej w skali 1:5000 oraz w części na podstawie pozyskanych operatów pomiaru uzupełniającego w zakresie ewidencji gruntów i budynków. Dane dotyczące granic nie spełniają obowiązujących standardów technicznych.

Stan prawny przebiegu granic do czasu ich geodezyjnego ustalenia w terenie może być rozbieżny z przedstawionym.

Informacje dotyczące typu nośnika oraz zawartości nośnika z danymi cyfrowymi:

1. Forma mapy do celów projektowych: cyfrowa

Nazwa pliku	Wielkość	Data utworzenia

Informacje dodatkowe:

1. Granica obszaru aktualizacji: — · — · —
2. Redakcja znaków zgodna z rozporządzeniem w sprawie bazy danych geodezyjnej ewidencji sieci uzbrojenia terenu, bazy danych obiektów topograficznych oraz mapy zasadniczej (Dz. U. z 2013 poz. 383)
3. Wszystkie trwałe obiekty budowlane podlegają wytyczeniu przez jednostkę wykonawstwa geodezyjnego
4. Nie wyklucza się istnienia w terenie również uzbrojenia, o którym brak było informacji branżowych i nie zostało odnalezione w czasie inwentaryzacji geodezyjnej
5. Mapa została wykonana **bez ustalenia** służebności gruntowych ujawnionych w Księgach Wieczystych

Rejestracja:

Poświadcza się, że niniejszy dokument został opracowany w wyniku prac geodezyjnych i kartograficznych, których rezultaty zawiera operat techniczny wpisany do ewidencji materiałów państwowego zasobu geodezyjnego i kartograficznego.

organ prowadzący państwowy zasób geodezyjny i kartograficzny	STAROSTA SŁAWEŃSKI
Identyf. ewidencyjny materiału zasobu – operatu technicznego	
Data wpisania operatu techn. do ewidencji operatów zasobu	
Imię, nazwisko i podpis osoby reprezentującej organ	

Uzbrojenie opracowano na podstawie:

1. Danych branżowych –z literą B
2. Pośredniego ustalenia przebiegu aparaturą elektromagnetyczną – z literą A
3. Bezpośrednich pomiarów powykonawczych –bez litery

W związku z tym w częściach 1 i 2 nie gwarantuje się kompletności, a dokładność położenia uzbrojenia na mapie może być niższa od dokładności kartometrycznej mapy.

Data opracowania mapy: *21 lipca 2015 r.*

* – niepotrzebne skreślić

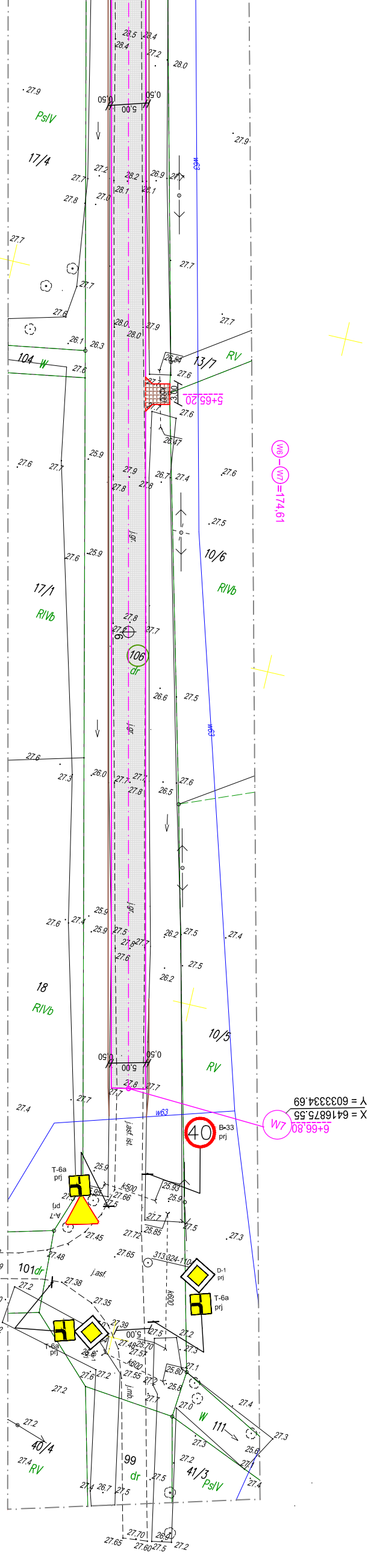

W6 – W7 =174,61
5+65,20
6+66,80
W7
X = 6416875.55
Y = 6033334.69
B-33 prj
40
T-6a prj
A-7 prj
D-1 prj
T-6a prj
T-6a prj
17/4
PsIV
104
W
13/7
RV
10/6
RIVb
17/1
RIVb
106
dr
18
RIVb
10/5
RV
101
dr
99
dr
40/4
RV
41/3
PsIV
111
W
w63
j.gr.
j.asf. ist.
j.asf.
j.mb.
k600
313.324-1104
5.00
0.50
3.00
27.9
28.0
27.7
27.6
27.5
27.4
27.3
27.2
26.5
26.2
25.9

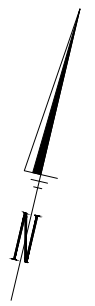

LEGENDA

A-7 prj ▽ - proj. oznakowanie pionowe

INFRASTRUKTURA DROGOWA	**Leszek Tymicz** **tel. 507 826 800; 733 443 936**
ZADANIE:	**Przebudowa drogi gminnej nr 170008Z w m. Tokary**
LOKALIZACJA:	**dz. nr 105, 106, 114 obr. Tokary**
OBIEKT :	**Droga gminna**
BRANŻA:	**Roboty drogowe**
TYTUŁ:	**Stała organizacja ruchu skala 1:500**
PROJEKTOWAŁ :	**Leszek Tymicz upr. nr 163/Sz/88** Podpis :
OPRACOWAŁ :	**mgr inż. Bogumił Korek**
Rys nr 1	wrzesień 2015

6032650
6416200